

HOTĂRÂRE

*privind aprobarea Planului Urbanistic de Detaliu (PUD)
Str. Madrigalului nr. 68, sector 1, București*

Având în vedere:

- Referatul de aprobare nr. E/8849/13.08.2021 al Primarului Sectorului 1 al Municipiului București;
- Raportul de specialitate nr. E/8850/13.08.2021 al Arhitectului Șef al Sectorului 1;

Ținând cont de Raportul informării și consultării publicului, redactat în conformitate cu prevederile Ordinului nr. 2701/2010 emis de Ministerul Dezvoltării Regionale și Turismului, pentru aprobarea Metodologiei de informare și consultare a publicului cu privire la elaborarea sau revizuirea planurilor de amenajare a teritoriului și de urbanism ce intră în competența de aprobare a Consiliului Local al Sectorului 1 al Municipiului București;

Văzând documentele emise:

- Avizul Arhitectului Șef nr. 39/13.08.2021 din cadrul aparatului de specialitate al Primarului Sectorului 1;
- Parcarea se rezolvă în incintă proprie, conform Aviz Comisia Tehnică de Circulație PMB nr. 1966928/8722/07.07.2021;
- Construcția propusă se va racorda la rețelele tehnico edilitare conform studiu de rețele însușit de ing. Ș. S. A.;
- Documentația este însoțită de studiu de însorire și ilustrare volumetrică însușite de arh. M. R. N. S.
- Studiu geotehnic – verficator atestat Af ing. N. V. P. - 04518.

Ținând seama de prevederile:

- În conformitate cu prevederile Legii nr. 24/2000 privind normele de tehnică legislativă pentru elaborarea actelor normative, republicată, cu modificările și completările ulterioare;
- Legii nr. 50/1991 privind autorizarea executării lucrărilor de construcții, republicată, cu modificările și completările ulterioare;
- Legii nr. 350/2001 privind amenajarea teritoriului și urbanismul, cu modificările și completările ulterioare;
- Hotărârii Guvernului României nr. S25/1996 pentru aprobarea Regulamentului General de Urbanism, republicată, cu modificările și completările ulterioare;
- Hotărârii Consiliului General al Municipiului București nr. 269/21.12.2000 privind aprobarea Planului Urbanistic General, cu modificările și completările ulterioare;

În temeiul prevederilor art. 5 lit. cc), art. 139 alin. (3) lit. e), art. 166 alin. (2) lit. j) și art. 196 alin. (1) lit. a) din Ordonanța de Urgență a Guvernului nr. 57/2019 privind Codul Administrativ, cu modificările și completările ulterioare, cu modificările și completările ulterioare,

CONSILIUL LOCAL AL SECTORULUI 1

HOTĂRĂȘTE:

Art. 1. – Se aprobă documentația de urbanism P.U.D. – Str. Madrigalului nr. 68, sector 1, București, în conformitate cu Avizul Arhitectului Șef nr. 39/13.08.2021, prezentat în Anexa nr. 1 și cu Planșa de Reglementări vizată, prezentată în Anexa nr. 2.

Art. 2. – Prezenta documentație de urbanism are un de reglementare specifică și nu dă dreptul la construire până la obținerea autorizației de construire.

Art. 3. – Planul Urbanistic de Detaliu detaliază prevederile documentațiilor de rang superior și este valabil 3 ani.

Art. 4. – Anexele nr. 1 și nr. 2 fac parte integrantă din prezenta hotărâre și sunt redactate în 3 exemplare originale, dintre care un exemplar original se păstrează la dosarul special al ședinței, un exemplar original se comunică beneficiarului/proiectantului documentației de urbanism P.U.D. și un exemplar original se păstrează la Arhitect Șef, prin structura de specialitate – B.R.U.A.

Art. 5. – (1) Primarul Sectorului 1 și Arhitectul Șef al Sectorului 1 vor duce la îndeplinire prevederile prezentei hotărâri.

(2) Arhitectul Șef va asigura comunicarea prezentei hotărâri și a anexelor beneficiarului sau, după caz, proiectantului documentației de urbanism P.U.D.

(3) Serviciul Tehnică Legislativă, Secretariat, Arhivă va asigura comunicarea prezentei entităților menționate la alin. (1), precum și Instituției Prefectului Municipiului București.

AVIZEAZĂ,

conform art. 243 alin. (1) lit. A) din O.U.G. nr. 57/2019, cu modificările ulterioare,

**Secretar General
LAVINIA IONESCU**

Nume Prenume	Funcția	Semnătura	Întocmit/ Verificat/ Avizat	Data
Bianca Buzdugan	Arhitect Șef		Avizat	03.08.2021
Drd. Urb. Andrei Marin	Șef birou		Verificat	02.08.2021
Andra Marinescu	Consilier asistent		Întocmit	30 IUL. 2021
Georgeta Raportaru	Șef serviciu S.T.L.S.A.		Verificat	

Ca urmare a cererii adresate de V. N. cu adresa în sector 1, București, înregistrată la nr. 11893 din 05.03.2021, completată cu nr. 37110 din 12.07.2021, în conformitate cu prevederile Legii nr. 350/2001 privind amenajarea teritoriului și urbanismul, cu modificările și completările ulterioare, se emite următorul:

AVIZ NR. 39/13.09.2021
PENTRU

PUD – STR. MADRIGALULUI NR. 68 - SECTOR 1
Construire locuință individuală P+1E+2E

GENERAT DE IMOBILUL: în suprafață de 289,00 mp, proprietate privată conform mențiunilor din Extrasul de Carte Funciuară nr. 272550, eliberat la data de 01.03.2021.

INIȚIATOR: V. N.

PROIECTANT: S.C. RAUM PROIECT S.R.L.

SPECIALIST CU DREPT DE SEMNATURĂ RUR: arh. M. R. N. S. (RUR: D, E)

AMPLASARE, DELIMITARE, SUPRAFAȚĂ ZONĂ STUDIATĂ ÎN PUD: Zona studiată prin PUD include parcelele învecinate imobilului care a generat documentația, delimitată astfel: Nord - nr. cad. 240062; Est - imobil neidentificat - alee acces. Sud - nr. cad. 275826; Vest - artera de circulație str. Madrigalului.

PREVEDERI PUG/ PUZ APROBATE ANTERIOR: Conform PUG - MB și Regulamentului Local de Urbanism al Municipiului București, aprobate cu HCGMB nr. 269/2000 cu completările ulterioare, amplasamentul este cuprins în subzona funcțională: 1.1d - locuințe individuale mici cu parcele cu POT < 20% situate în zona culoarelor plantate propuse pentru ameliorarea climatului Capitalei. Imobilul nu se află pe Lista Monumentelor Istorice bucureștene, publicată în M.O. nr. 113 din 15.02.2016 și nu se află la mai puțin de 100 m față de imobile aflate pe această listă, conform informațiilor din Certificatul de urbanism nr. 1475/122/M/46733 din 07.12.2020.

Indicatorii urbanistici reglementați: POT_{max.} = 20%. CUF maxim pentru înălțimi P-2 = 0,7 mp, ADC/mp, teren. R11_{max.} = P-2E, H_{max.} = 10 metri. Se admite un nivel mansardat înscris în vouchul acoperișului, în suprafață de maxim 60% din aria construită.

Retragerea minimă față de aliniament - Clădirile se vor dispune numai în regim de construcție izolat, retrase față de aliniament la o distanță de minimum 4,0 metri.

Retragerea minimă față de limitele laterale - Clădirile semi-cuplate se vor alipi de calanul clădirii de pe parcela alăturată și se vor retrage față de cealaltă limită la o distanță de cel puțin jumătate din înălțimea la cornișă în punctul cel mai înalt față de teren, dar nu cu mai puțin de 3,0 metri.

Retragerea față de limita posterioară a terenului - Retragerea față de limita posterioară a parcelei va fi egală cu jumătate din înălțimea la cornișă, măsurată în panteul cel mai înalt față de teren, dar cu mai puțin de 5,0 metri.

PREVEDERI PUD - PROPUSE:

Construcția se va amplasa cu respectarea specificațiilor planului de reglementări vizat spre neschimbare.

CIRCULAȚII ȘI ACCESE: Parcarea și gararea autovehiculelor vor respecta „Normele privind asigurarea numărului minim de locuri de parcare pentru noile construcții și amenajări autorizate pe teritoriul Municipiului București și a prospectelor necesare unei corecte funcționări a arterelor de circulație” aprobate prin HCGMB nr. 66/2006. Accesul auto și accesul pietonal se vor realiza din str. Madrigalului, conform avizului Comisiei Tehnice de Circulații nr. 1966928/8722/07.07.2021.

ECHIPARE TEHNICO-EDILITARĂ: Este obligatorie racordarea construcțiilor la rețele publice de alimentare cu apă, canalizare, energie electrică. Studiu de rețele însoțit de ing. Ș. S. A.

Documentația este însoțită de studiu de însorire și ilustrare volumetrică însoțite de arh. M. R. N. S.

Se prezintă studiu geotehnic - verificator atestat Al ing. N. V. P. - 04518.

În urma ședinței Comisiei tehnice de amenajare a teritoriului și urbanism nr. 6/10/25.05.2021, se avizează favorabil Planul urbanistic de detaliu.

Prezentul aviz este valabil numai împreună cu planșa de reglementări urbanistice anexată și vizată spre neschimbare.

Prezentul aviz este un aviz tehnic și poate fi folosit numai în scopul aprobării P.U.D.

Elaboratorul și beneficiarul P.U.D. răspund pentru exactitatea datelor și veridicitatea înscrisurilor cuprinse în P.U.D. care face obiectul prezentului aviz, în conformitate cu art. 63 alin. (2) litera g) din Legea nr. 350/2001 privind amenajarea teritoriului și urbanismul, cu modificările și completările ulterioare.

Documentația tehnică pentru autorizarea executării lucrărilor de construcție (D.T.A.C.) se poate întocmi numai după aprobarea P.U.D. și cu obligativitatea respectării întocmai a prevederilor acestuia.

Prezentul aviz este valabil de la data emiterii sale pe toată durata de valabilitate a certificatului de urbanism nr. 1475/122/M/46733 din 07.12.2020, emis de Primăria Sectorului 1 al Municipiului București. În cazul neadoptării documentației P.U.D. în planul Consiliului Local al Sectorului 1, în termenul de valabilitate al acestuia, procedura trebuie reluată. După aprobare, acesta rămâne valabil atâta timp cât Hotărârea de aprobare este în vigoare.

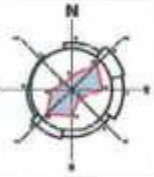
ARHITECT ȘEF
Bianca-Buzdugan

Șef birou,
Drd. Urb. Andrei Marin

Întocmit,
Andra Marinescu

**P.U.D. LOCUINTA UNIFAMILIALA
P+1E+2Er
MADRIGALULUI, 68-68A**

U-07



Parcela (Nr_cad 272550)

Nr. Pct.	Coordonate pct.de contur		Lungimi laturi D(1,1+1)
	X [m]	Y [m]	
1	333731.077	584763.590	18.81
2	333738.002	584781.082	10.72
3	333728.600	584786.242	22.70
4	333713.801	584769.024	18.11

S(Nr_cad_272550)=289mp P=70.35m

LEGENDA: LIMITE

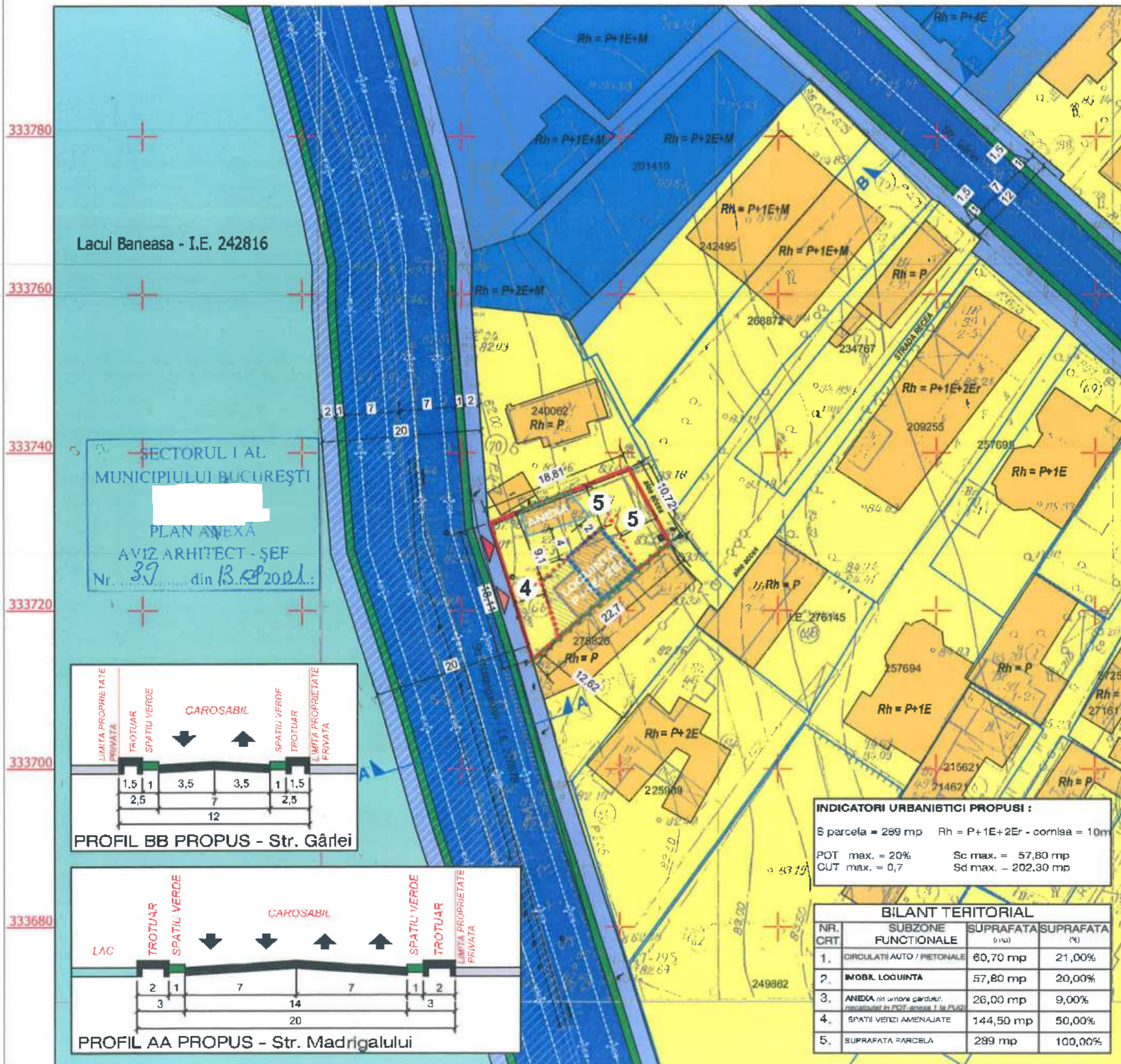
- LIMITA PARCELA CARE A GENERAT PUD
- CIRCULATII SI ACCESE
- CIRCULATIE PIETONALA
- CIRCULATIE CAROSABILA
- ZONIFICARI FUNCTIONALE**
- LACUL BANEASA
- ZONA VERDE
- ZONA CURTI CONSTRUCTII LOCUINTE - L1d
- CONSTRUCTII LOCUINTE
- ZONA INVATAMANT - UNIVERSITATEA BIOTERRA
- CONSTRUCTII INVATAMANT
- REGLEMENTARI**
- RETRAGERE FATA DE ALINIAMENT
- RETRAGERE FATA DE LIMITA LATERALA / POSTERIOARA CALCAN EXISTENT / PROPUS
- EDIFICABIL PROPUS CONSTRUCTIE P-1E+2Er
- 5 RETRAGERI PROPUSE
- CONTUR CONSTRUCTIE PROPUSA IN FAZA DTAC
- CONTUR ETAJ 2 RETRAS - PROPUS IN FAZA DTAC
- CONTUR BALCOANE / COPERTINA / LOGIE PESTE PARTER
- CONTUR ANEXA PROPUSA (in umbra gardului - H max. 2,5m) nu se calculeaza in pot conform Anexa 1 la PUG Bucuresti
- ACCES PIETONAL
- ACCES AUTO
- TEREN AFECTAT DE EXTINDERE PROFIL STRADAL

INDICATORI URBANISTICI PROPUSE :

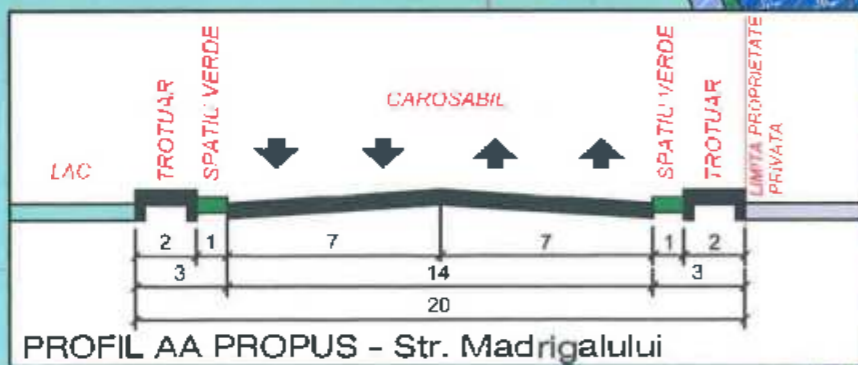
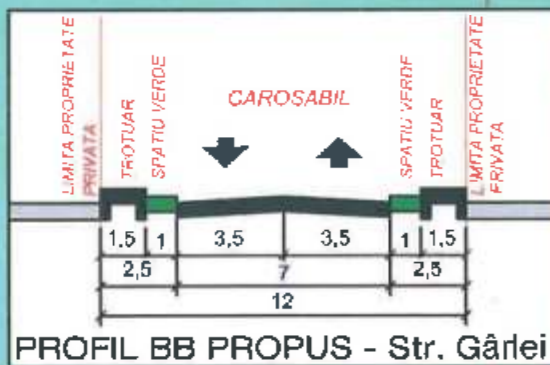
S parcela = 289 mp Rh = P+1E+2Er - cornisa = 10m
 POT max. = 20% Sc max. = 57,80 mp
 CUT max. = 0,7 Sd max. = 202,30 mp

BILANT TERITORIAL

NR. CRT	SUBZONE FUNCTIONALE	SUPRAFATA (mp)	SUPRAFATA (%)
1.	CIRCULATII AUTO / PIETONALE	60,70 mp	21,00%
2.	MOBIL LOCUINTA	57,80 mp	20,00%
3.	ANEXA (in umbra gardului) calculat in POT anexa 1 la PUG	26,00 mp	9,00%
4.	SPATII VERZI AMENAJATE	144,50 mp	50,00%
5.	SUPRAFATA PARCELA	289 mp	100,00%



SECTORUL I AL
MUNICIPIULUI BUCUREȘTI
PLAN ANEXĂ
AVIZ ARHITECT - ȘEF
Nr. 39 din 13.09.2021



Desenat: urb.
 Proiectat: urb.
 Șef proiect: arh.
 V, N
 Proiect: LOCUINTA UNIFAMILIALA P+1E+2Er
 Str. Madrigalului, Nr. 68 - 68A, Sector 1, București
 REGLEMENTARI URBANISTICE



Cod: A273 / 2020
 Contract: 557 / 2020
 Faza: P.U.D.
 Data: 02.2021
 Scara: 1 : 500
 Planșa nr. U-07

Coordonate în sistemul de proiectie stereografică 1970



MUNICIPIUL BUCUREȘTI
SECTORUL 1

PRIMAR

Nr. E/ 8849/13.08.2021

REFERAT DE APROBARE

a proiectului de hotărâre privind Planul Urbanistic de Detaliu Str. Madrigalului nr. 68

Având în vedere Ordonanța de Urgență a Guvernului nr. 57/2019 privind Codul Administrativ, și Legea 350/2001 privind amenajarea teritoriului și urbanismul, cu modificările și completările ulterioare, se emite prezentul **referat de aprobare**.

Amplasamentul ce face obiectul documentației de urbanism P.U.D. Str. Madrigalului nr. 68 este situat în intravilanul Sectorul 1 al Municipiului București.

Amplasamentul este cuprins conform P.U.G. – M.B. și Regulamentului Local de Urbanism al Municipiului București, aprobate cu HCGMB nr. 269/2000 cu completările ulterioare, amplasamentul este cuprins în subzona funcțională: L1d - locuințe individuale mici cu parcele cu POT<20% situate în zona culoarelor plantate propuse pentru ameliorarea climatului Capitalei.

Prin Certificatul de urbanism nr. 1475/122/M/46733 din 07.12.2020, eliberat de Sectorul 1 al Municipiului București, în conformitate cu prevederile Legii nr. 350/2001 privind amenajarea teritoriului și urbanismul, cu modificările și completările ulterioare, s-a stabilit necesitatea elaborării și aprobării unui plan urbanistic de detaliu.

Conform prevederilor art. 48 al Legii nr. 350/2001 privind amenajarea teritoriului și urbanismul, cu modificările și completările ulterioare, planul urbanistic de detaliu are caracter de reglementare specifică pentru o parcelă în relație cu parcelele învecinate. Planul urbanistic de detaliu nu poate modifica planurile de nivel superior.

Conform Ordinului Nr. 2701 din 30 decembrie 2010 pentru aprobarea Metodologiei de informare și consultare a publicului cu privire la elaborarea sau revizuirea planurilor de amenajarea teritoriului și de urbanism și a H.C.L S.1. 259/21.12.2016 prin care s-a aprobat Regulamentul local de implicare a publicului în elaborarea sau revizuirea planurilor de urbanism și de amenajarea teritoriului ce intră în competența de aprobare a Consiliului Local al sectorului 1 București, a fost îndeplinită procedura de informare și consultare a publicului, finalizată cu Raportul informării și consultării publicului nr. E/ 8849/13.08.2021.

Avizul Arhitectului Șef nr. 39/13.08.2021 s-a emis în acord cu prevederile P.U.G. – M.B. și Regulamentului Local de Urbanism al Municipiului București, aprobate cu H.C.G.M.B. nr. 269/2000 cu completările ulterioare, ale Certificatul de urbanism nr. 1475/122/M/46733 din 07.12.2020, în conformitate cu prevederile Legii nr. 350/2001 privind amenajarea teritoriului și urbanismul, cu modificările și completările ulterioare.

Planul urbanistic de detaliu **Str. Madrigalului nr. 68**, este instrumentul de proiectare urbană care detaliază modul specific de construire în raport cu funcționarea zonei și cu identitatea arhitecturală a acesteia, în baza unui studiu de specialitate, retragerile față de limitele laterale și



PRIMĂRIA A FOST CERTIFICATĂ ISO 9001:2015
PRIVIND SISTEMUL DE MANAGEMENT AL
CALITĂȚII ÎN URMA AUDITULUI DE CERTIFICARE
DE CĂTRE ORGANISMUL ACREDITAT PENTRU
CERTIFICAREA SISTEMELOR DE MANAGEMENT
AL CALITĂȚII SR EN ISO 9001:2015



MUNICIPIUL BUCUREȘTI SECTORUL 1

PRIMAR

posterioare ale parcelei, modul de ocupare a terenului, accesul auto și pietonal, conformarea arhitectural-volumetrică. Indicatorii urbanistici reglementați sunt: POT_{max.}= 20%, CUT maxim pentru înălțimi P-2 = 0,7 mp. ADC/mp. teren, RH_{max.}= P+2E, H_{max.}= 10 metri. Se admite un nivel mansardat înscris în volumul acoperișului, în suprafață de maxim 60% din aria construită.

Proiectul de hotărâre privind aprobarea Planului Urbanistic de Detaliu (PUD) *Str. Madrigalului nr. 68*, sector 1, împreună cu anexele sale Avizul Arhitectului Șef nr. *32/13.08.2021* și Planul de reglementări vizat spre neschimbare, emis în vederea fundamentării deciziei Consiliului Local al Sectorului 1 București, referatul de aprobare a proiectului de hotărâre privind Planul Urbanistic de Detaliu Str. Madrigalului nr. 68, pentru aprobarea P.U.D., se supune dezbaterii Consiliului Local al Sectorului 1 București, în temeiul prevederilor art. 5 lit. cc, art. 129, alin. (2), lit. c, din Ordonanța de Urgență a Guvernului nr. 57/2019 privind Codul Administrativ.

Pentru considerentele mai sus expuse și în temeiul art.136 alin.(1) și alin.(2) din Ordonanța de Urgență nr. 57/2019 privind Codul Administrativ, supun dezbaterii Consiliului Local al Sectorului 1 proiectul de hotărâre privind aprobarea Planului Urbanistic de Detaliu (PUD) Str. Madrigalului nr. 68, sector 1, București.

p. Primar
Viceprimar
OLIVER LEON PĂIUȘI



Nume Prenume	Funcția	Semnătura	Întocmit/ Verificat/ Avizat	Data
Bianca Buzdugan	Arhitect Șef		Avizat	<i>03.08.2021</i>
Drd. Urb. Andrei Marin	Șef birou		Verificat	<i>02.08.2021</i>
Andra Marinescu	Consilier asistent		Întocmit	<i>30 IUL. 2021</i>



PRIMARIA A FOST CERTIFICATĂ ISO 9001:2008
PRIVIND SISTEMUL DE MANAGEMENT AL
CALITĂȚII ÎN FIRMA AUDITULUI DE CERTIFICARE
DE CĂTRE ORGANISMUL ACREDITAT PENTRU
CERTIFICAREA SISTEMELOR DE MANAGEMENT
AL CALITĂȚII SR EN 4502 AERCO

SECTORUL 1 AL MUNICIPIULUI BUCUREȘTI
BIROU REGLEMENTĂRI URBANISTICE ȘI ARHIVĂ

Nr. E/8850/13.08.2021

Raport de specialitate
privind aprobarea Planului Urbanistic de Detaliu
pentru construcții definitive pe teren proprietate privată
situat în Sectorul 1 al Municipiului București

Prezentul Raport de specialitate se emite în conformitate cu prevederile Legii 350/2001 privind amenajarea teritoriului și urbanismul, cu modificările și completările ulterioare.

Conform prevederilor art. 48 al Legii nr. 350/2001 privind amenajarea teritoriului și urbanismul, cu modificările și completările ulterioare, planul urbanistic de detaliu are caracter de reglementare specifică pentru o parcelă în relație cu parcelele învecinate. Planul urbanistic de detaliu nu poate modifica planurile de nivel superior.

PUD – STR. MADRIGALULUI NR. 68 - SECTOR 1
Construire locuință individuală P+1E+2Er

Imobilul care a generat documentația de urbanism este compus din teren în suprafață de 289,00 mp, proprietate privată. Amplasamentul este cuprins conform PUG - MB și Regulamentului Local de Urbanism al Municipiului București, aprobate cu HCGMB nr. 269/2000 cu completările ulterioare, amplasamentul este cuprins în subzona funcțională: L1d - locuințe individuale mici cu parcele cu POT<20% situate în zona culoarelor plantate propuse pentru ameliorarea climatului Capitalei. Imobilul nu se află pe Lista Monumentelor Istorice bucureștene, publicată în M.O. nr. 113 din 15.02.2016 și nu se află la mai puțin de 100 m față de imobile aflate pe această listă, conform informațiilor din Certificatul de urbanism nr. 1475/122/M/46733 din 07.12.2020.

Parcarea se rezolvă în incintă proprie, conform Aviz Comisia Tehnică de Circulație PMB nr. 1966928/8722/07.07.2021.

Construcția propusă se va racorda la rețelele tehnico edilitare conform Studiu de rețele însoțit de ing. Ș S.

A

Documentația este însoțită de studiu de însorire și ilustrare volumetrică însoțite de arh. M R: N. S

Se prezintă studiu geotehnic – verificator atestat Af ing. N V. F - 04518.

Pentru documentația PUD – Str. Madrigalului nr. 68 s-a emis Avizul Arhitectului Șef nr.

39/13.08.2021
Planul urbanistic de detaliu Str. Madrigalului nr. 68, este instrumentul de proiectare urbană care detaliază modul specific de construire în raport cu funcționarea zonei și cu identitatea arhitecturală a acesteia, în baza unui studiu de specialitate, retragerile față de limitele laterale și posterioare ale parcelei, modul de ocupare a terenului, accesul auto și pietonal, conformarea arhitectural-volumetrică.

Consultarea publică s-a efectuat în conformitate cu prevederile Ordinului Nr. 2701 din 30 decembrie 2010 pentru aprobarea Metodologiei de informare și consultare a publicului cu privire la elaborarea sau revizuirea planurilor de amenajarea teritoriului și de urbanism și a H.C.L S.1. 259/21.12.2016 prin care s-a aprobat Regulamentul local de implicare a publicului în elaborarea sau revizuirea planurilor de urbanism și de amenajarea teritoriului ce intră în competența de aprobare a Consiliului Local al sectorului 1 București.

Proiectul de hotărâre privind aprobarea Planului Urbanistic de Detaliu (P.U.D.) sus menționat, împreună cu anexele sale: Avizul Arhitectului Șef și Planurile de reglementări vizate spre ne schimbare, însoțit de Raportul de specialitate al Arhitectului - Șef și Raportul Informării și Consultării Publicului, se supune dezbaterii Consiliului Local al Sectorului 1 București, în conformitate cu prevederile Art. 5 lit. cc, Art. 129 - alin. 2-lit. c și Art. 129 - alin. 6 - lit.c din Ordonanța de Urgență a Guvernului nr. 57/2019 privind Codul Administrativ.

Față de cele mai sus expuse, analizând toate documentele prezentate, în conformitate cu prevederile art.136 alin.(3) lit. a) din Ordonanța de Urgență nr. 57/2019 privind Codul Administrativ, am întocmit prezentul Raport de Specialitate prin care PROPUNEM supunerea dezbaterii Consiliului Local al Sectorului 1 a proiectului de hotărâre privind aprobarea Planului Urbanistic de Detaliu (PUD) Str. Madrigalului nr. 68. sector 1, București.

Șef birou,
Drd. Urb. Andrei Marin

Arhitect Șef,
Bianca Buzdugan

Întocmit,
Andra Marinescu

**DOCUMENTUL DE PLANIFICARE
A PROCESULUI DE INFORMARE ȘI CONSULTARE A PUBLICULUI**

DOCUMENTATIE P.U.D.

Adresa:

Str. Madrigalului nr. 68

Construire locuință individuală P+1E+2Er

Art.10. – Documentul de planificare a procesului de informare și consultare a publicului în baza căruia se desfășoară procesul de participare cuprinde următoarele informații:

a) modalitatea prin care vor fi anunțați cei interesați și cei potențiali afectați referitor la inițierea procesului de elaborare a planului de urbanism sau amenajare a teritoriului și de schimbările propuse.

Afișare pe site; Panou consultarea populației; Anunț de intenție

Declarație de exonerare cu încheierea de autentificare nr. 548/15.02.2021

b) modalitatea prin care li se va oferi ocazia celor afectați sau interesați de a discuta propunerea cu inițiatorul și proiectantul și de a-și exprima rezerve, a formula observații sau a sesiza probleme legate de propunerile din planul de urbanism sau amenajare a teritoriului, înainte de supunerea spre avizarea autorităților competente

La sediul primăriei

c) calendarul propus de inițiator pentru îndeplinirea obligațiilor de informare și consultare a publicului

12.03.2021 – 27.03.2021

d) datele de contact ale reprezentantului proiectantului, responsabil cu informarea și consultarea publicului

S.C. RAUM PROIECT S.R.L. – arh. M R N. S (RUR: D, E)

**Șef Birou,
Drd. Urb. Andrei Marin**

**Întocmit,
Andra Marinescu**

HR. E/8818/13.02

**RAPORTUL INFORMĂRII ȘI CONSULTĂRII PUBLICULUI
DOCUMENTAȚIE P.U.D.**

Adresa:

Str. Madrigalului nr. 68

Construire locuință individuală P+1E+2Er

METODE DE INFORMARE UTILIZATE

Art.11 - Raportul informării și consultării publicului, care fundamentează decizia consiliului local de adoptare sau neadoptare a planului de urbanism sau amenajare a teritoriului cuprinde:

a) detalii privind tehnicile și metodele utilizate de solicitant pentru a informa și a consulta publicul:

Panou consultarea populației; Anunț intenție

Declarație de exonerare cu încheierea de autentificare nr. 548/15.02.2021

1. datele și locurile tuturor întâlnirilor la care cetățenii au fost invitați să dezbată propunerea solicitantului
La sediul primăriei

2. conținutul, datele de transmitere prin poștă și numărul trimiterilor poștale, inclusiv scrisori, invitații la întâlniri, buletine informative și alte publicații

Afișare pe site; Panou consultarea populației; Anunț de intenție

Declarație de exonerare cu încheierea de autentificare nr. 548/15.02.2021

3. numărul persoanelor care au participat la acest proces

3 (trei)

b) un rezumat al problemelor, observațiilor și rezervelor exprimate de public pe parcursul procesului de informare și consultare, inclusiv

Nu este cazul

1. modul în care solicitantul a rezolvat, intenționează să rezolve sau se va ocupa de problemele, observațiile și rezervele exprimate de public

Nu este cazul

2. probleme, observații și rezerve pe care inițiatorul planului de urbanism sau amenajare a teritoriului nu poate sau nu e dispus să le rezolve, împreună cu motivația acestui lucru

Nu este cazul

3. orice alte informații considerate necesare pentru a susține preluarea sau nepreluarea propunerilor

Nu este cazul

**Șef Birou,
Drd. Urb. Andrei Mărin**

**Întocmit,
Andra Marinescu**